









TARUP - DAVINDE

Målforhold 1: 7.500

Ækvidistance 2,5 M

Sådan læses kortet

-  Violet trekant viser startstedet.
-  Midt i den violette cirkel er posten.
-  I skraveret område må der kun færdes på stier
-  Sort på kortet er menneskeskabte f.eks. veje, stier, hegn, huse m.m. men også sten. Den olivengrønne farve viser private haver.
-  Hegn må kun passeres hvor der er vist en åbning/passage i hegn.
-  Blå farve viser vand i området f.eks. søer, grøfter, moser.
-  Brun er højdekurver. Der er 2,5 meters højdeforskel mellem to kurver. Skrænter er også tegnet i brunt.
-  Hvidt og grønt er skov. Hvidt er let at løbe igennem, jo mørkere grønt jo langsommere er det at komme igennem.
-  Gul er åbne områder. Enge, plejet græs og marker.

COWI

... det sikre kort

					1	2	3	4	5	6
7	8	9	10	11	12	13	14	15	16	