

Velkommen til Åløkkeskoven

Åløkkeskoven, Næsbyhoved skov og Snapind skov – i daglig tale blot Åløkkeskoven – ligger nær ved Odense havn – og dermed nær hjertet af Odense.

I skoven findes Jægerhuset, som er Odense Orienteringsklubs klubhus.

”Find vej i Åløkkeskoven” er en simpel skattejagt – et orienteringsløb. Ved hjælp af kortet kan du gå på opdagelse i skoven og finde de opsatte pæle, der markerer posterne. Posterne er markeret på kortet med en violet cirkel. Startstederne er markeret med en violet trekant.



Poster

På postskiltet finder du postens nummer og en kontrolkode på 3 bogstaver. Notér koden som bevis for at du har fundet posten. På www.findveji.dk kan du registrere dine postkoder og komme i Hall of Fame.

Mobil-Quiz

Har du din smartphone med kan du teste din paratviden og dyste mod andre. Start turen via QR koden og indtast bogstavkoden ved posten. Systemet holder styr på point og på hvor længe I er om at nå i mål.



Har du lyst til at prøve mere?

Så kan du finde flere baner i Åløkkeskoven og andre Find vej i-tilbud fra Odense Orienteringsklub på

www.odense-ok.dk

Du kan også kontakte klubben, hvis du vil prøve at komme med til en klubtræning.

Folderen her er trykt i 2018.

Find vej i Danmark
Orientering - for sjov - for alle

Find vej i Åløkkeskoven – et folkesundt tilbud om en lidt anderledes tur i det fri.

Odense Orienteringsklub

Orienteringsløb er for alle aldersklasser, for motionister og konkurrencemennesker.

Vi mødes hver torsdag forår og efterår i Odense og omegns skove. Her bliver vi undervist af kyndige medlemmer i brug af kort og kompas.

I vintersæsonen er der lørdags-træningsløb forskellige steder på Fyn arrangeret af klubberne på Fyn.

Kontakt os eller mød op til træning. Se mere på

www.odense-ok.dk



Find vej i hele landet på
www.findveji.dk



Dansk Orienterings-Forbund

**NORDEA
FONDEN**
Vi støtter gode liv



**ODENSE
KOMMUNE**

find vej i...



Åløkkeskoven

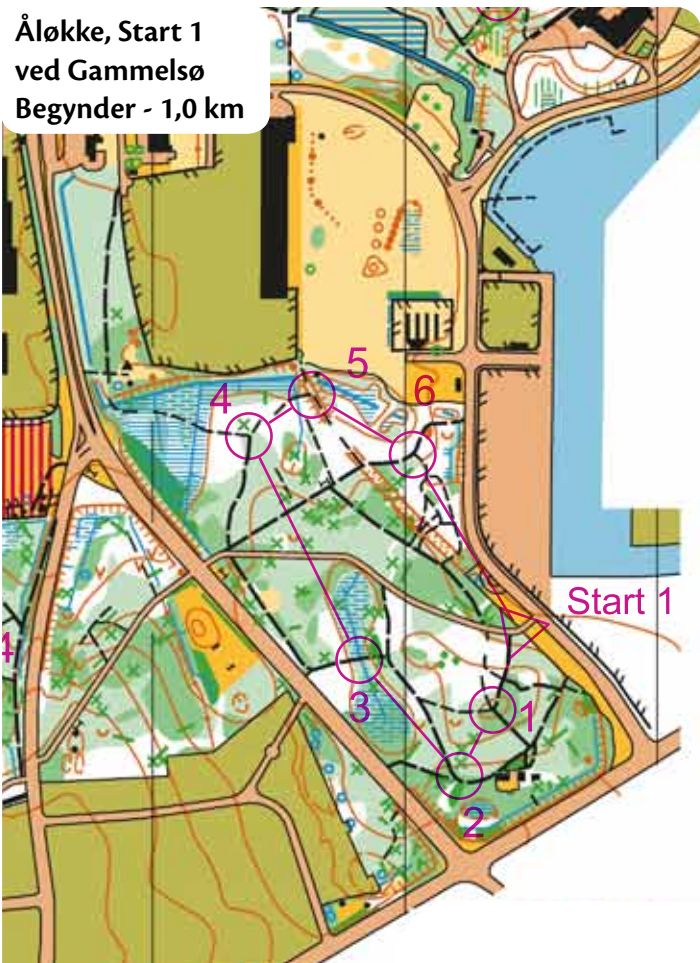


Åløkkeskoven

Tre ruteforslag

Her er forslag til tre forskellige ruter, eller baner som det kaldes i orienteringsløb. Startstedet er markeret med en violet trekant, men du kan selvfølgelig starte hvor du vil. Du kan notere postens bogstavkode i klippefeltet, eller klippe med klippetangen, som bevis for at posten er fundet.

**Åløkke, Start 1 ved Gammelsø
Begynder - 1,0 km**



Post	1 (58)	2 (57)	3 (55)	4 (51)	5 (52)	6 (53)
Kode						

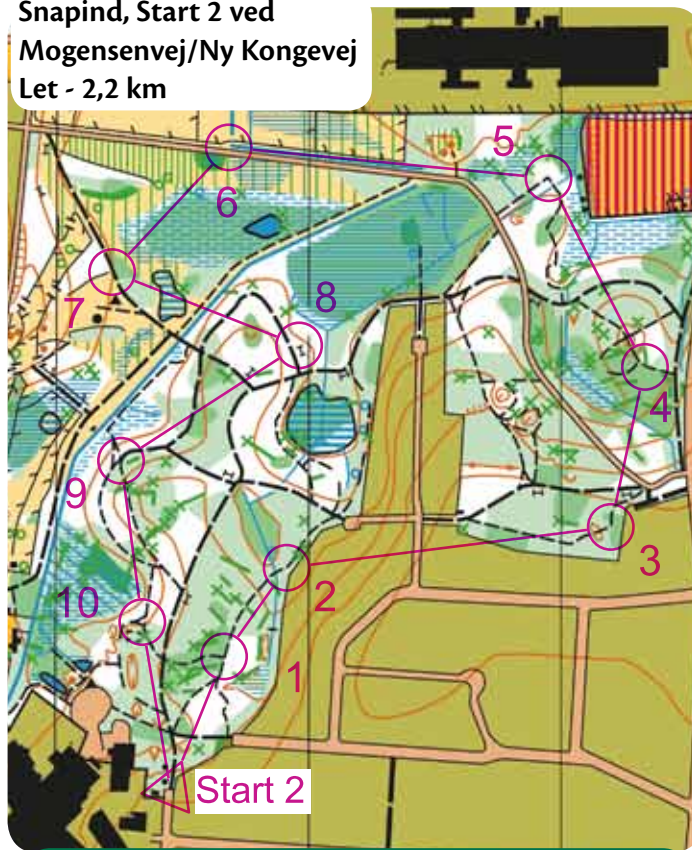
På kortet er posterne nummeret i den rækkefølge du skal finde dem. I de tilhørende klippefelter står i parentes det nummer som står på postskiltet, også kaldet postens kontrolnummer.

Fandt du den rigtige post?

Notér posternes koder i felterne og registrer dine fundne poster på www.findveji.dk så får du en plads i "Hall of Fame".

God postjagt!

**Snapind, Start 2 ved
Mogensenvej/Ny Kongevej
Let - 2,2 km**



Post	1 (34)	2 (35)	3 (44)	4 (42)	5 (41)
Kode					
Post	6 (37)	7 (31)	8 (39)	9 (36)	10 (33)
Kode					

Sådan læses kortet

- 4 Violet trekant viser startstedet. Midt i den violette cirkel er posten.
- Skravering betyder "Ingen Adgang"
- Sort på kortet er menneskeskabte f.eks. veje, stier, hegn, huse m.m. men også sten. Den olivengrønne farve viser private haver.
- Hegn må kun passeres hvor der er vist en åbning/passage i hegn.
- Blå farve viser vand i området f.eks. søer, grøfter, moser.
- Brun er højdekurver. Der er 2,5 meters højdeforskel mellem to kurver. Skrænter er også tegnet i brunt.
- Hvidt og grønt er skov. Hvidt er let at løbe igennem, jo mørkere grønt jo langsommere er det at komme igennem.
- Gul er åbne områder. Enge, plejet græs og marker.

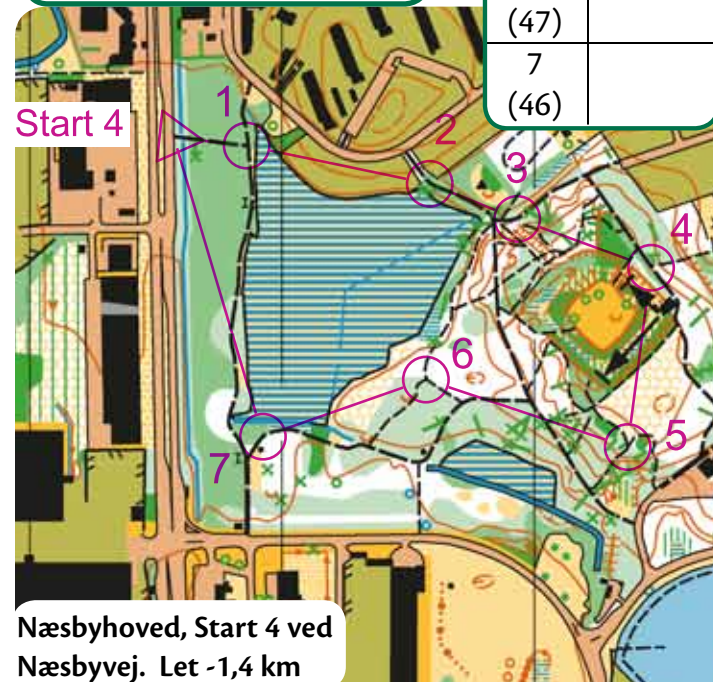


Nord er opad på kortet - se hvordan nordpilen vender.

Målestoksforhold: 1:7.500, dvs 1 cm på kortet svarer til 75 m i terræn

START 4

Post	Kode
1	
(28)	
2	
(27)	
3	
(48)	
4	
(50)	
5	
(49)	
6	
(47)	
7	
(46)	



**Næsbyhoved, Start 4 ved
Næsbyvej. Let - 1,4 km**