


Find Vej i Skibhusskoven

Skibhusskoven – eller Sandhusskoven – er en af Odense Kommunes skove.

“Find vej i Skibhusskoven” er en simpel skattejagt – et orienteringsløb. Ved hjælp af kortet kan du gå på opdagelse i skoven og finde de opsatte pæle, der markerer posterne. Posterne er markeret på kortet med en violet cirkel. Startstedet er markeret med en violet trekant..




Poster

På postskiltet finder du postens nummer og kontrolkode på 3 bogstaver. Notér koden som bevis for at du har fundet posten. På www.findveji.dk kan du registrere dine postkoder og komme i 'Hall of fame'.

Har du lyst til at prøve mere?

Så kan du finde flere baner i Skibhusskoven eller andre find vej i-tilbud fra Odense Orienteringsklub på

www.odense-ok.dk



Find vej i hele landet på:
www.findveji.dk



Folderen er trykt i 2023.

Stjernegruppen (Blå Spejder)

Stjernegruppen er et attraktivt og vidtfavnende mødested for alle med interesse i spejder- og friluftsliv, herunder også orienteringsløb.

Stjernegruppen driver spejder- og friluftsliv for børn og unge, familier og voksne i alle aldre med base på Hindemosen midt i Skibhusskoven. Vi har ugentlige møder og mange spændende ekspeditioner til ind- og udland.

Se på vores hjemmeside hvornår du kan blive spejder, herunder også orienteringsløber.

Se mere på www.stjernespejder.dk

Odense Orienteringsklub

Orienteringsløb er for alle aldersklasser, for motionister og konkurrencemennesker. Vi mødes hver torsdag forår og efterår i Odenses og omegns skove. Her bliver vi undervist af kyndige medlemmer.

De små mødes hver søndag ved klubhuset i Åløkkeskoven.

I vintersæsonen er der lørdags-træningsløb forskellige steder på Fyn arrangeret af klubberne på Fyn.

Kontakt os eller mød op til træning.

Se mere på www.odense-ok.dk



salling fondene

find vej i ...



Skibhusskoven

Forslag til baner:

Start på sti ved Sandhusvej:


Let - 1,2 km: S - 31 - 32 - 33 - 34 - 35 - 36 - S.


Svær - 1,8 km: S - 31 - 42 - 44 - 46 - 48 - 41 -
43 - 49 - 40 - S.

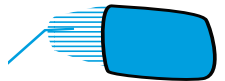
Sådan læses kortet


  **4** Violet trekant viser startstedet. Midt i den violette cirkel er posten.


 Skravering betyder "Ingen Adgang"

 Sort på kortet er menneskeskabte f.eks. veje, stier, hegn, huse m.m. men også sten. Den olivengrønne farve viser private haver.

 Hegn må kun passeres hvor der er vist en åbning/ passage i hegnet.

 Blå farve viser vand i området f.eks. søer, grøfter, moser.

 Brun er højdekurver. Der er 2,5 meters højdeforskel mellem to kurver. Skrænter er også tegnet i brunt.

 Hvidt og grønt er skov. Hvidt er let at løbe igennem, jo mørkere grønt jo langsommere er det at komme igennem.

 Gul er åbne områder. Enge, plejet græs og marker.

Omtegnet 2014
Rettelser 2023

MAPMAGIC.DK



Start Let - 1,2 km	Post nr	1 (31)	2 (32)	3 (33)	4 (34)	5 (35)	6 (36)
	Kode						

Start Svær - 1,8 km	Post nr	1 (31)	2 (42)	3 (44)	4 (46)	5 (48)	6 (41)	7 (43)	8 (49)	9 (40)
	Kode									



DANSK
ORIENTERINGS-
FORBUND

Nord er opad på kortet
Målestok 1:5000
1 cm på kortet svarer til 50 m i
terræn.